

## **Trenčín - Dobudovanie univerzitného kampusu TNUAD**

### **Geologická dokumentácia vrtov**

V-1  
V-3  
V-5  
V-8  
V-10  
V-11  
V-12  
V-13  
V-14  
V-15  
V-16

Lokalita: Trenčín - Dobudovanie univerzitného kampusu TNUAD

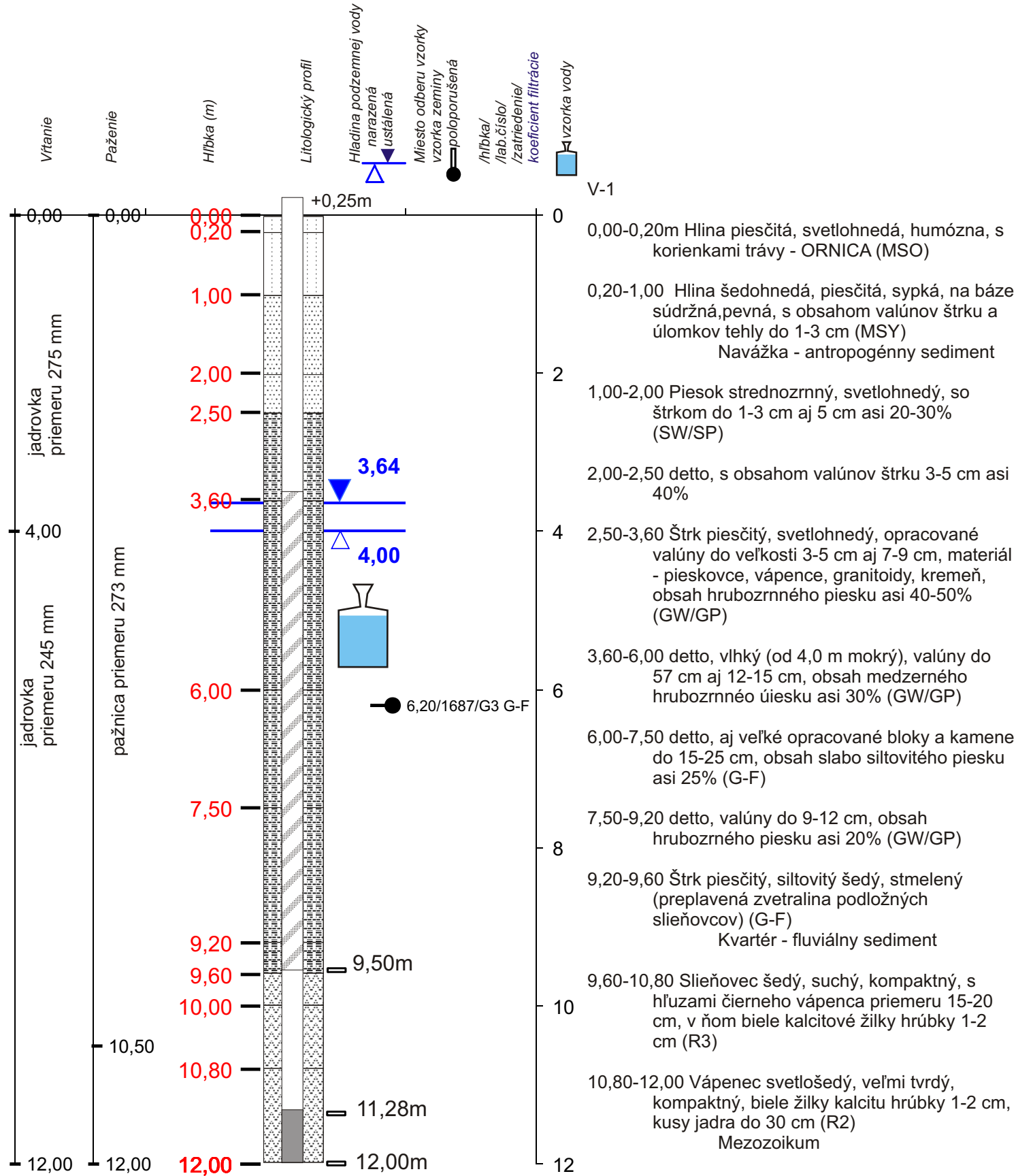
Objednávateľ: Trenčianska univerzita A. Dubčeka, Trenčín

Kóta terénu: 211,10 m n.m.

Súradnice: X = -496772,14  
Y = -1203680,23

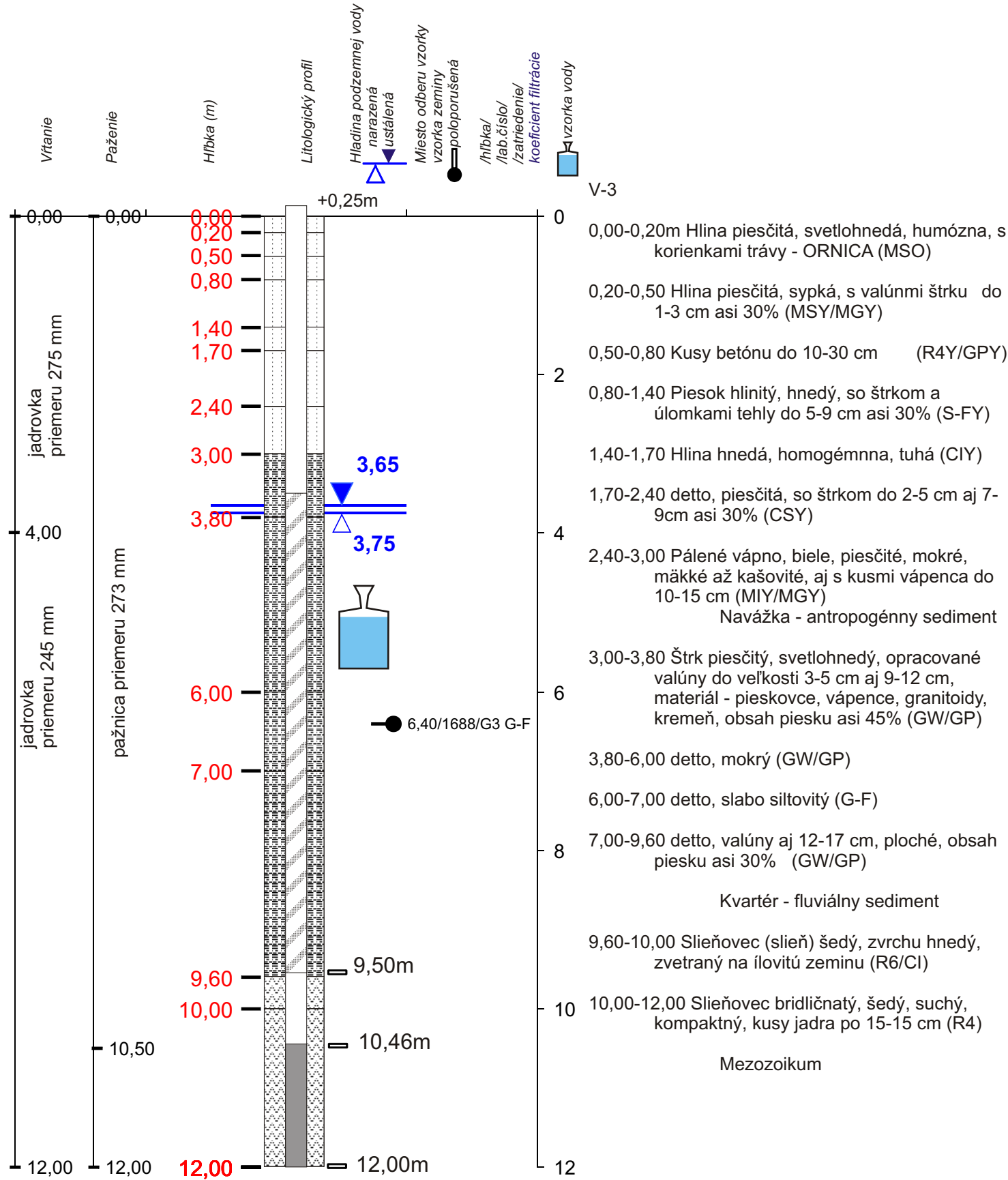
V-1  
1:65

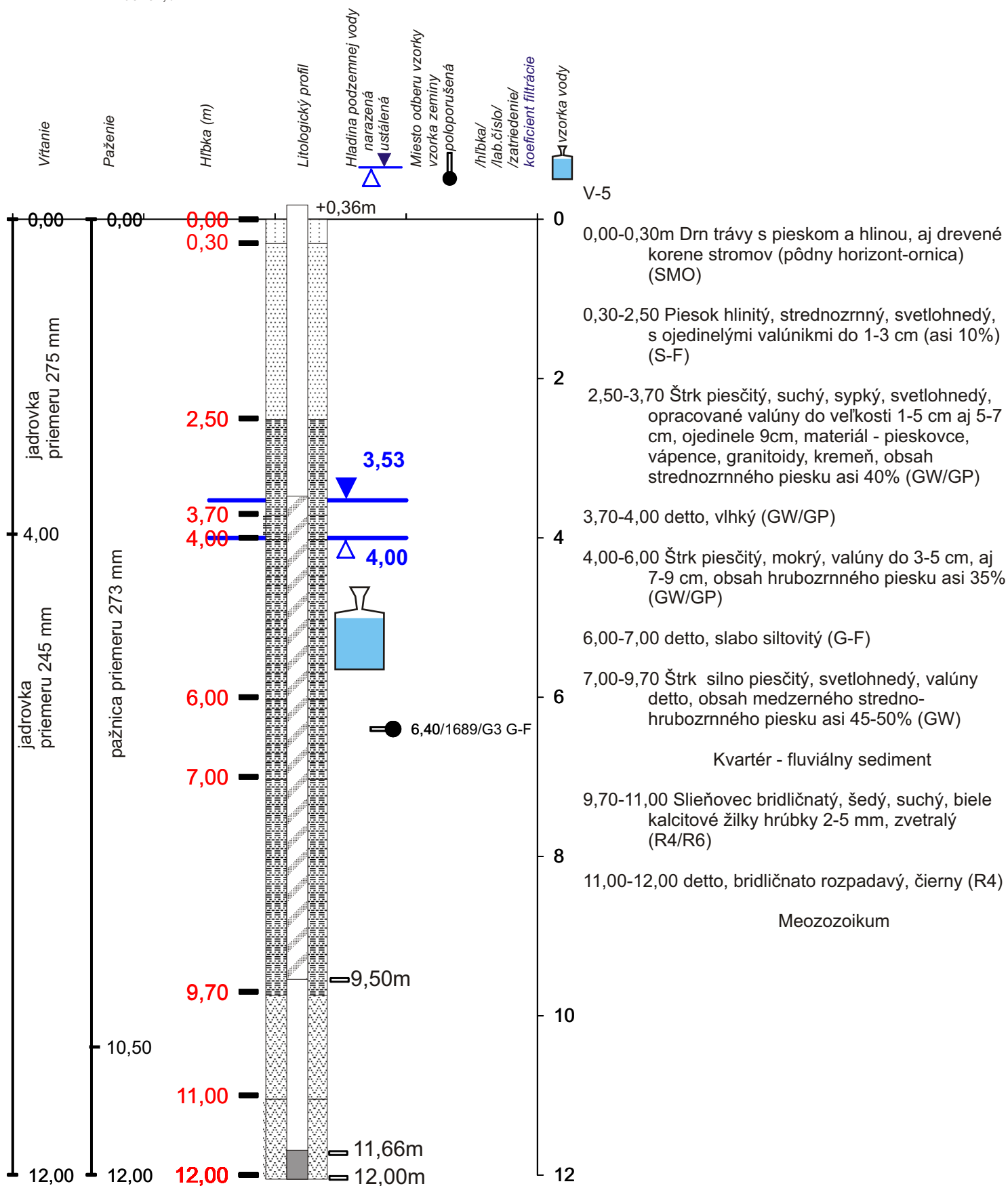
Zemevrtný závod: Ing. Jozef Hajčík  
018 12 Brvnište 81  
Súprava: HVS-497  
Dátum vŕtania: 4.10.2023  
Vrtmajster: R. Hrnčík  
Vyhodnotil: RNDr. Ján Bulko



V-3  
1:65

Zemevrtný závod: Ing. Jozef Hajčík  
018 12 Brvnište 81  
Súprava: HVS-497  
Dátum vŕtania: 4.10.2023  
Vrtmajster: R. Hrnčík  
Vyhodnotil: RNDr. Ján Bulko





Lokalita: Trenčín - Dobudovanie univerzitného kampusu TNUAD

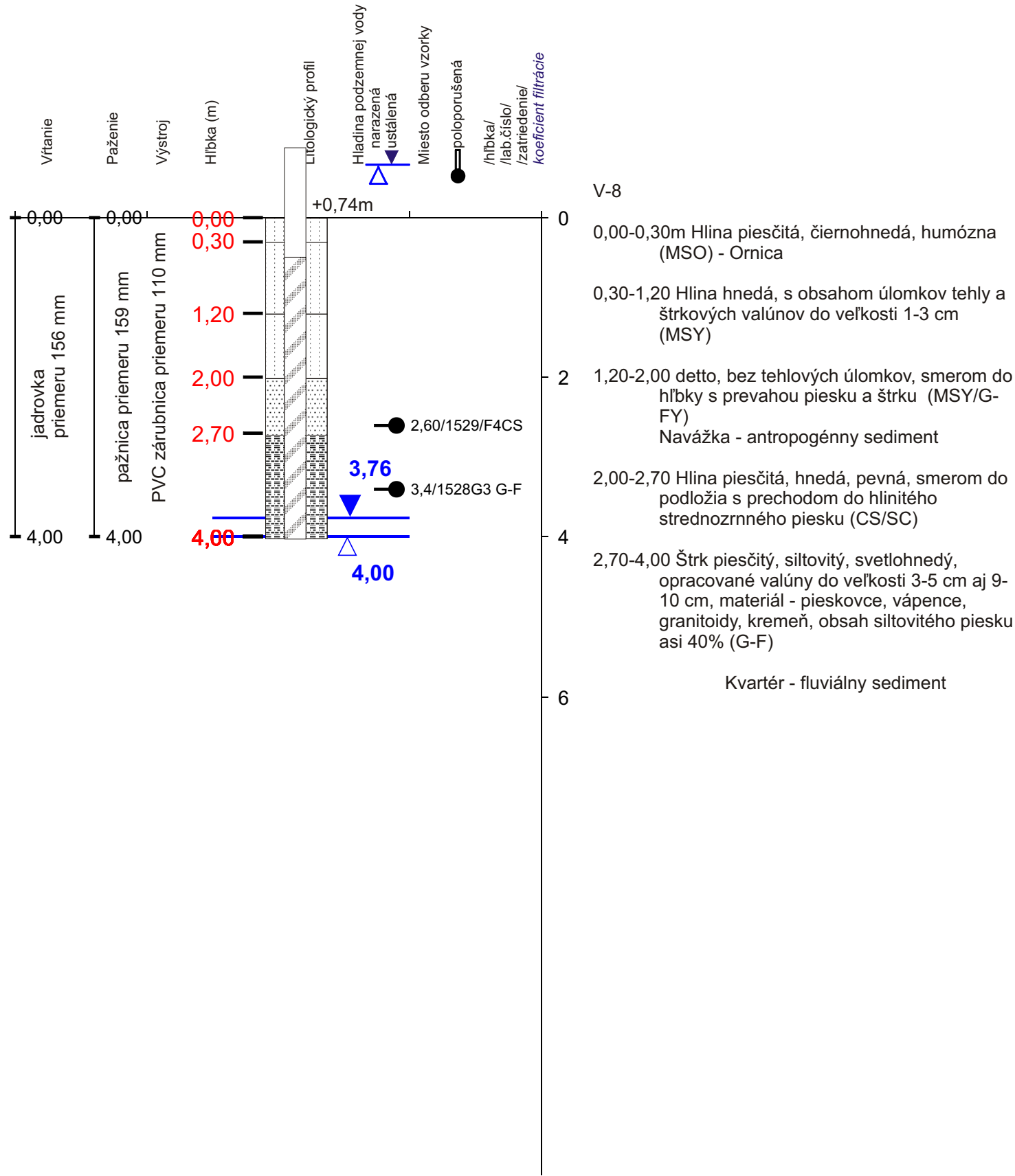
Objednávateľ: Trenčianska univerzita A. Dubčeka, Trenčín

Kóta terénu: 211,16 m n.m.

Súradnice: X = -496810,47  
Y = -1203726,78

V-8  
1:65

Zemevrtný závod: Ing. Jozef Hajčík  
018 12 Brvnište 81  
Súprava: HVS-497  
Dátum vŕtania: 20.9.2023  
Vrtmajster: R. Hrnčík  
Vyhodnotil: RNDr. Ján Bulko



Lokalita: Trenčín - Dobudovanie univerzitného kampusu TNUAD

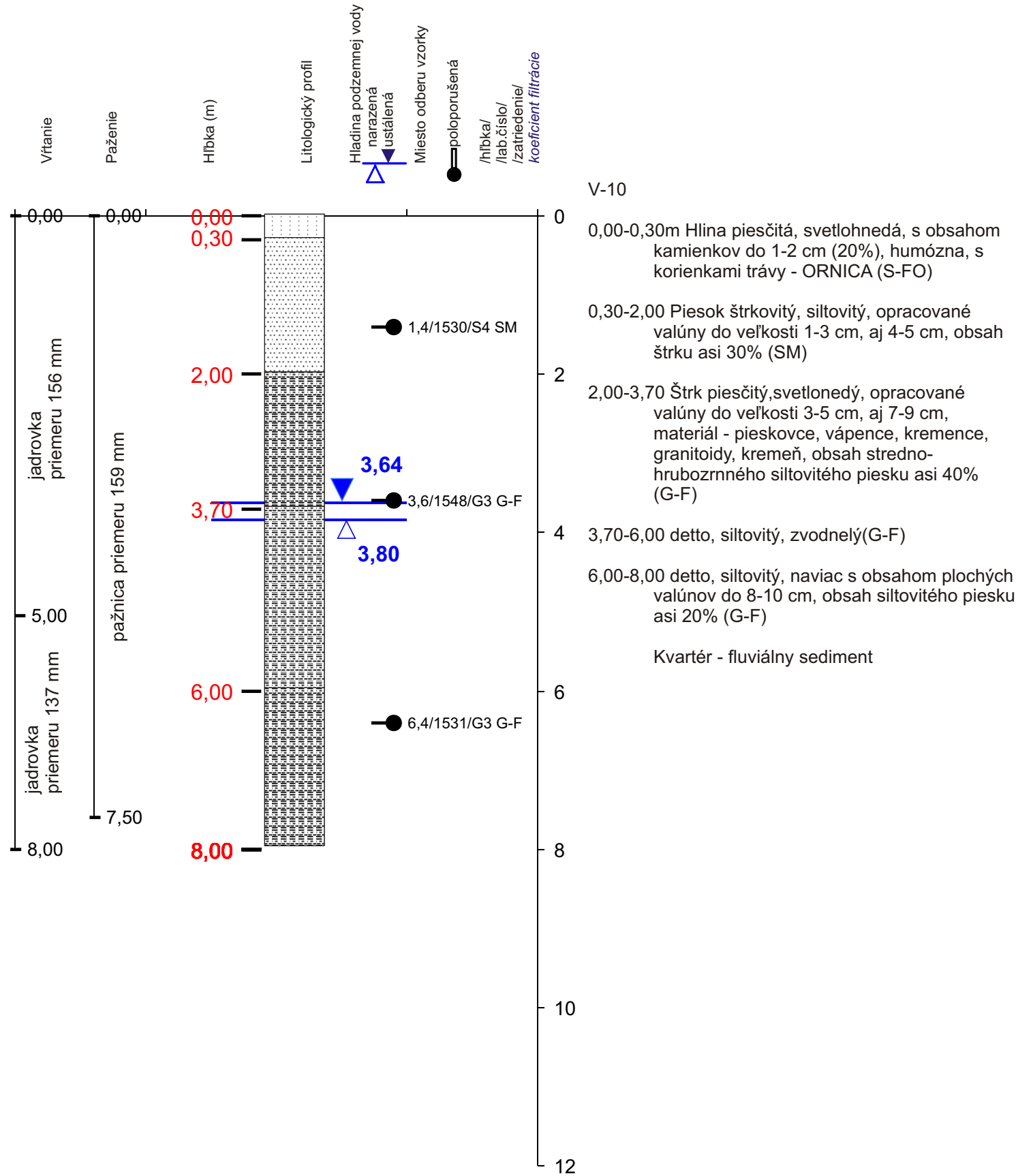
Objednávateľ: Trenčianska univerzita A. Dubčeka, Trenčín

Kóta terénu: 211,03 m n.m.

Súradnice: X = -496815,00  
Y = -1203704,43

Zemevrtný závod: Ing. Jozef Hajčík  
018 12 Brvnište 81  
Súprava: HVS-497  
Dátum vŕtania: 20.9.2023  
Vrtmajster: R. Hrnčík  
Vyhodnotil: RNDr. Ján Bulko

V-10  
1:65



Lokalita: Trenčín - Dobudovanie univerzitného kampusu TNUAD

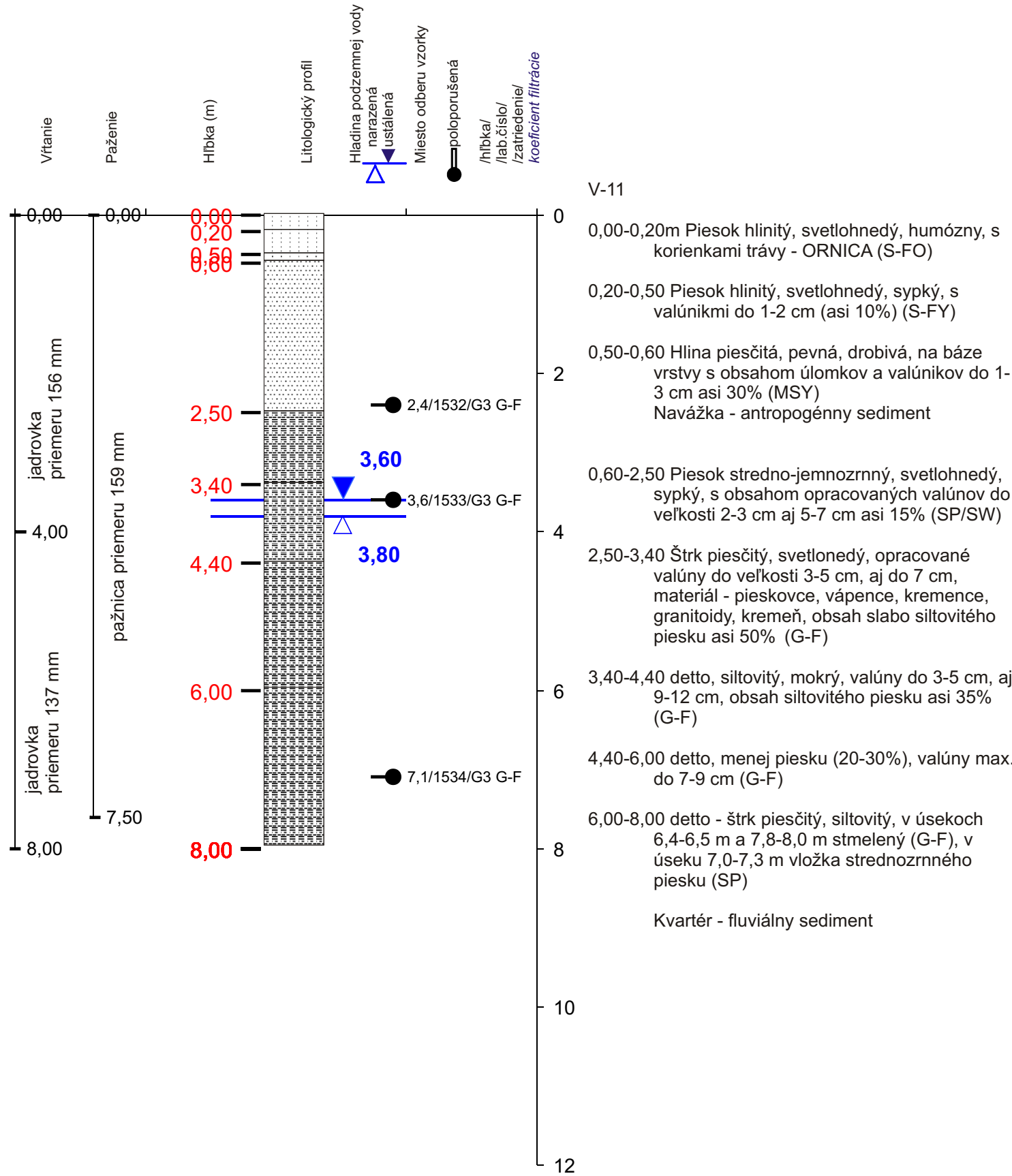
Objednávateľ: Trenčianska univerzita A. Dubčeka, Trenčín

Kóta terénu: 211,02 m n.m.

Súradnice: X = -496779,84  
Y = -1203689,41

V-11  
1:65

Zemevrtný závod: Ing. Jozef Hajčík  
018 12 Brvnište 81  
Súprava: HVS-497  
Dátum vŕtania: 20.9.2023  
Vrtmajster: R. Hrnčík  
Vyhodnotil: RNDr. Ján Bulko



Lokalita: Trenčín - Dobudovanie univerzitného kampusu TNUAD

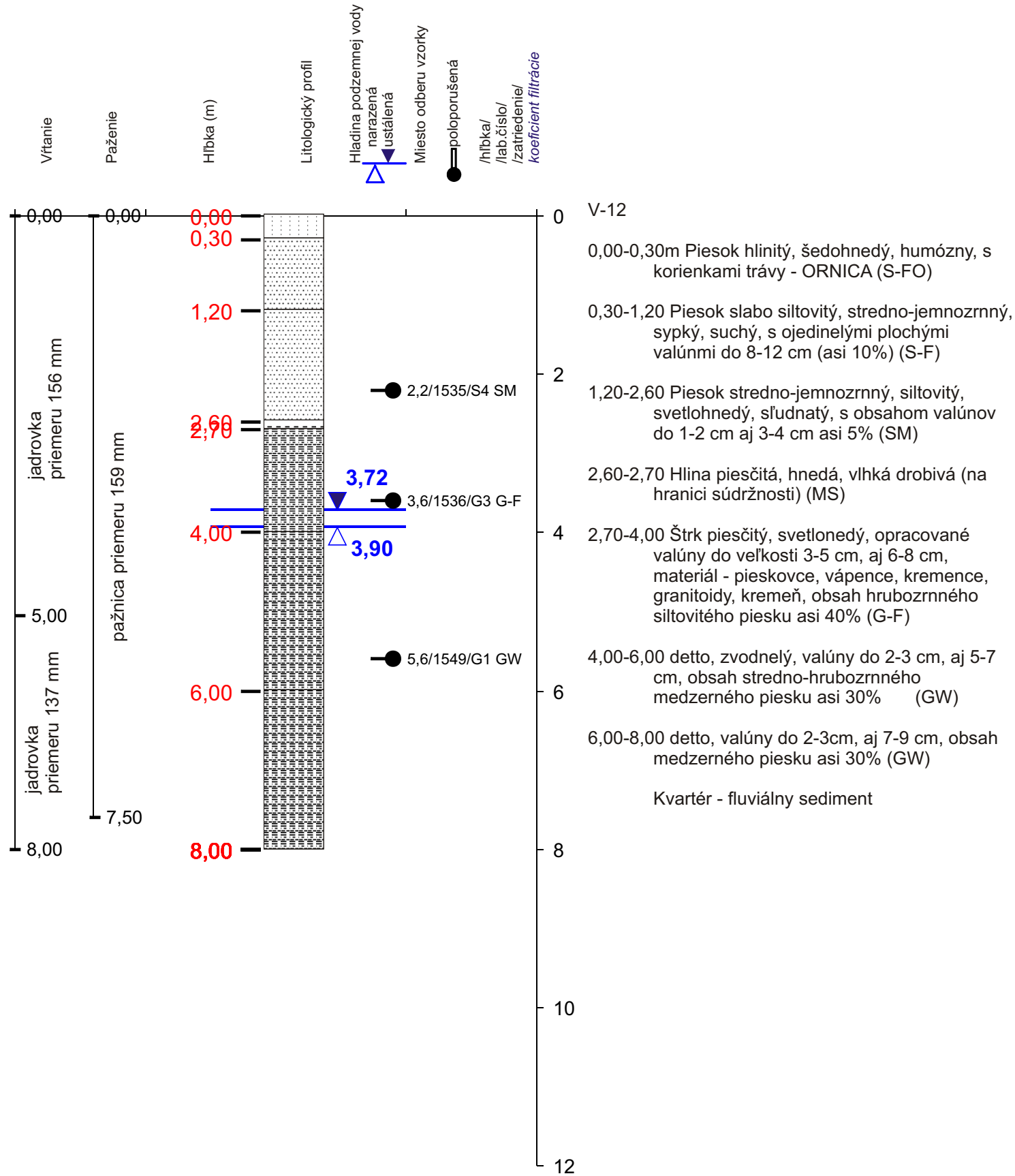
Objednávateľ: Trenčianska univerzita A. Dubčeka, Trenčín

Kóta terénu: 211,10 m n.m.

Súradnice: X = -496804,13 -  
Y = 1203706,06

V-12  
1:65

Zemevrtný závod: Ing. Jozef Hajčík  
018 12 Brvnište 81  
Súprava: HVS-497  
Dátum vŕtania: 20.9.2023  
Vrtmajster: R. Hrnčík  
Vyhodnotil: RNDr. Ján Bulko

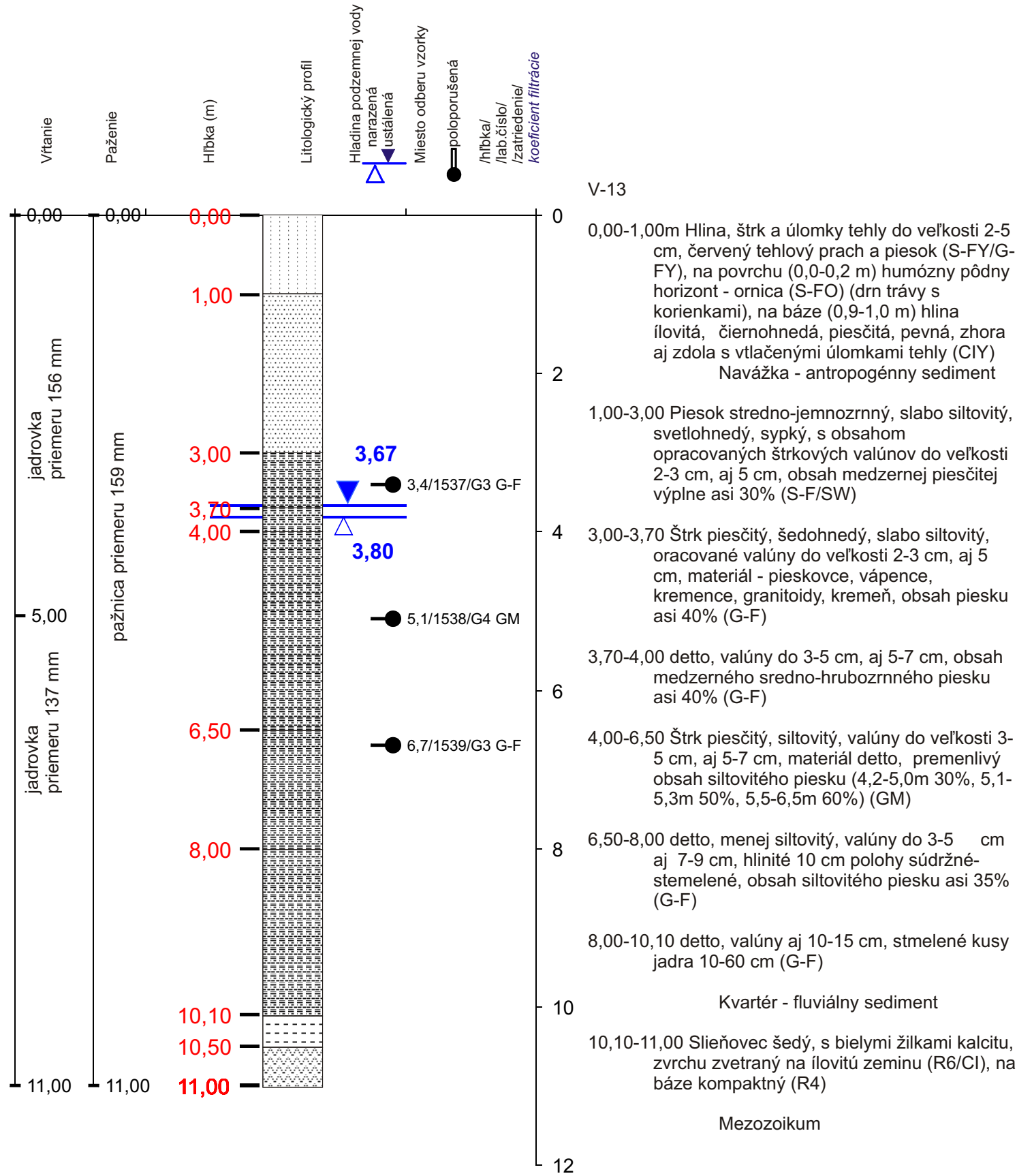




# V-13

## 1:65

Zemevrtný závod: Ing. Jozef Hajčík  
018 12 Brvnište 81  
Súprava: HVS-497  
Dátum vŕtania: 20.9.2023  
Vrtmajster: R. Hrnčík  
Vyhodnotil: RNDr. Ján Bulko



Lokalita: Trenčín - Dobudovanie univerzitného kampusu TNUAD

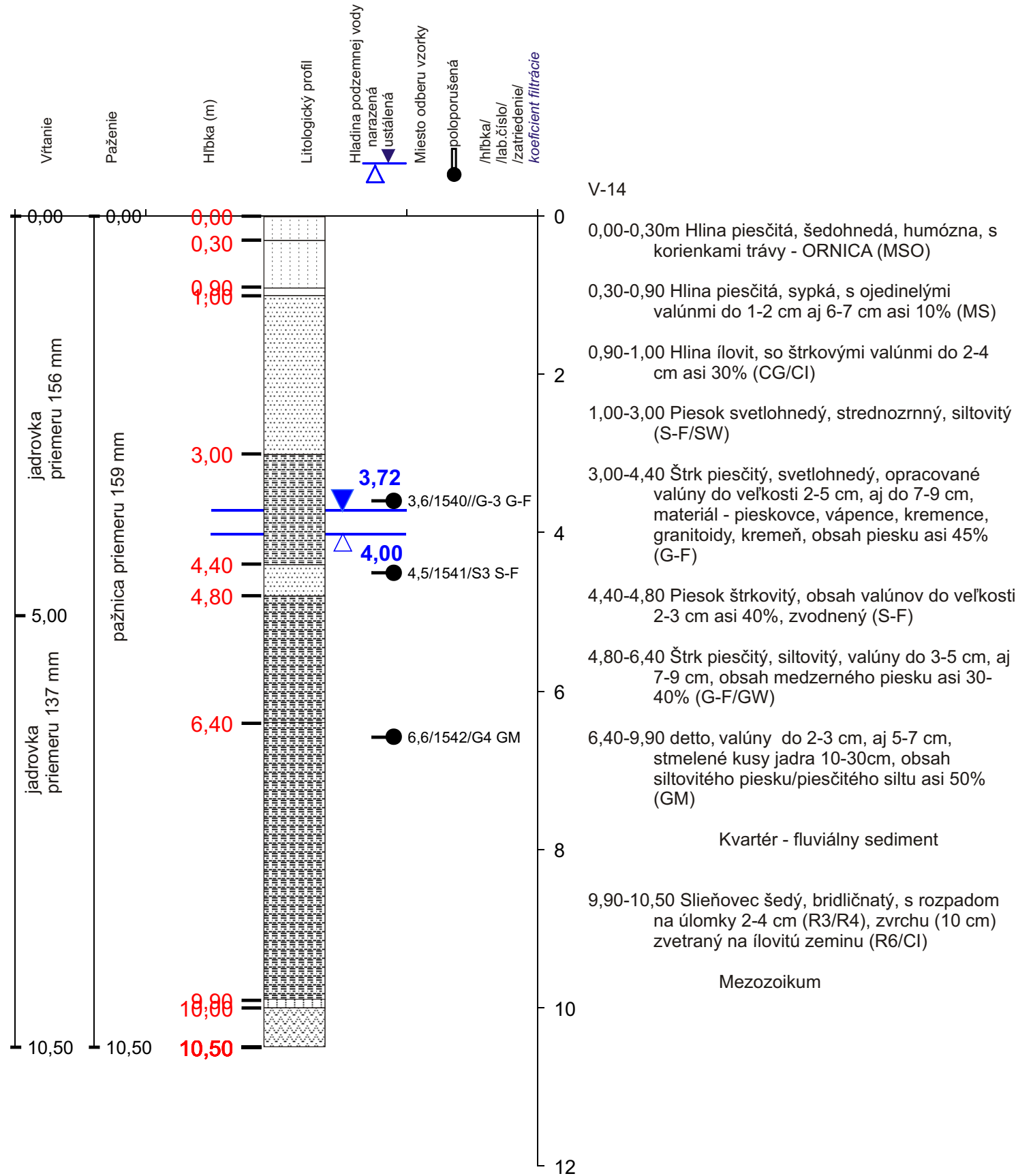
Objednávateľ: Trenčianska univerzita A. Dubčeka, Trenčín

Kóta terénu: 211,09 m n.m.

Súradnice: X = -496811,51  
Y = -1203714,57

V-14  
1:65

Zemevrtný závod: Ing. Jozef Hajčík  
018 12 Brvnište 81  
Súprava: HVS-497  
Dátum vŕtania: 20.9.2023  
Vrtmajster: R. Hrnčík  
Vyhodnotil: RNDr. Ján Bulko



Lokalita: Trenčín - Dobudovanie univerzitného campusu TNUAD

Objednávateľ: Trenčianska univerzita A. Dubčeka, Trenčín

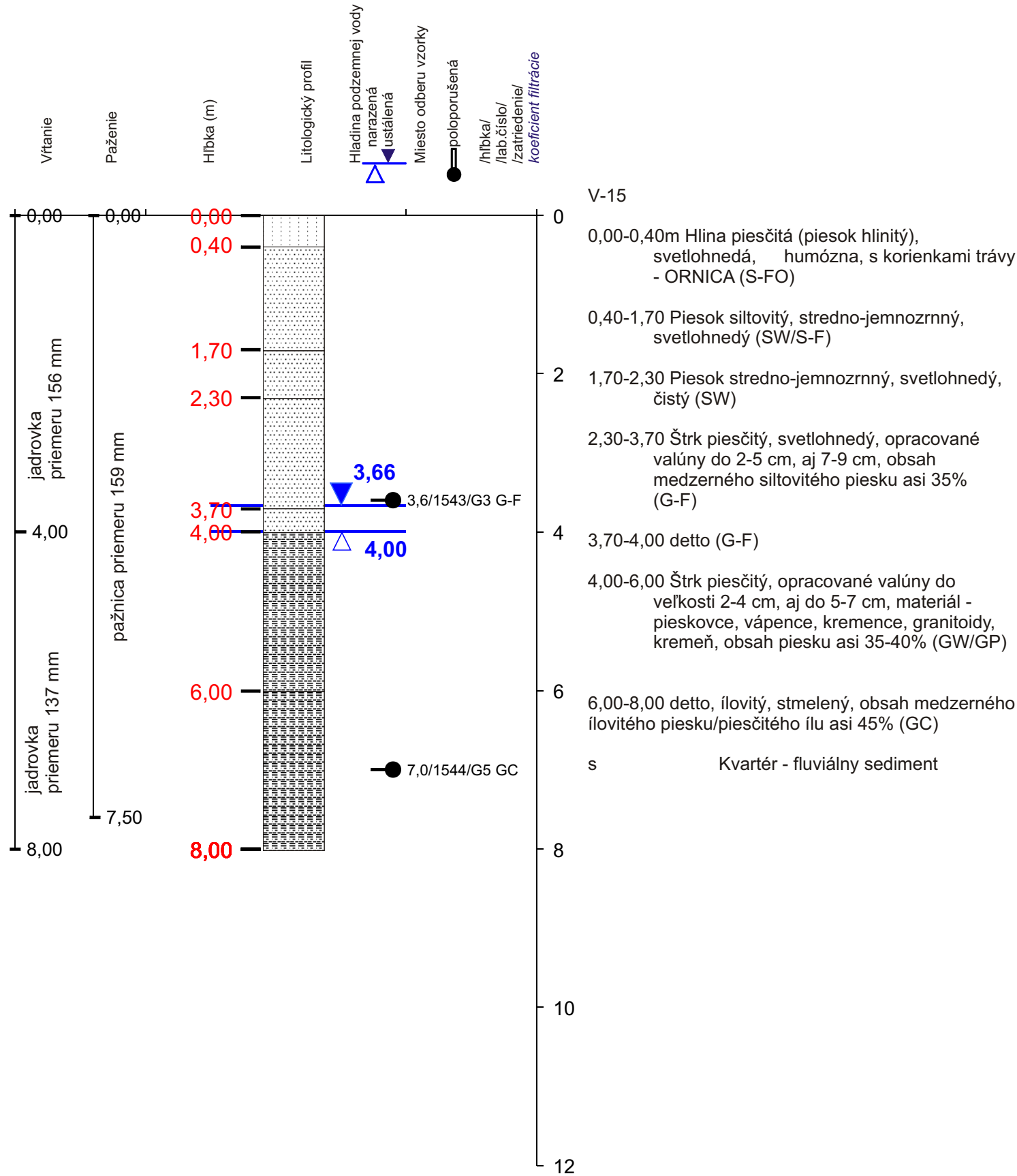
Kóta terénu: 211,08 m n.m.

Súradnice: X = -496770,56  
Y = -1203700,99

Zemevrtný závod: Ing. Jozef Hajčík  
018 12 Brvnište 81  
Súprava: HVS-497  
Dátum vŕtania: 19.9.2023  
Vrtmajster: R. Hrnčík  
Vyhodnotil: RNDr. Ján Bulko

# V-15

## 1:65



# V-16

## 1:65

